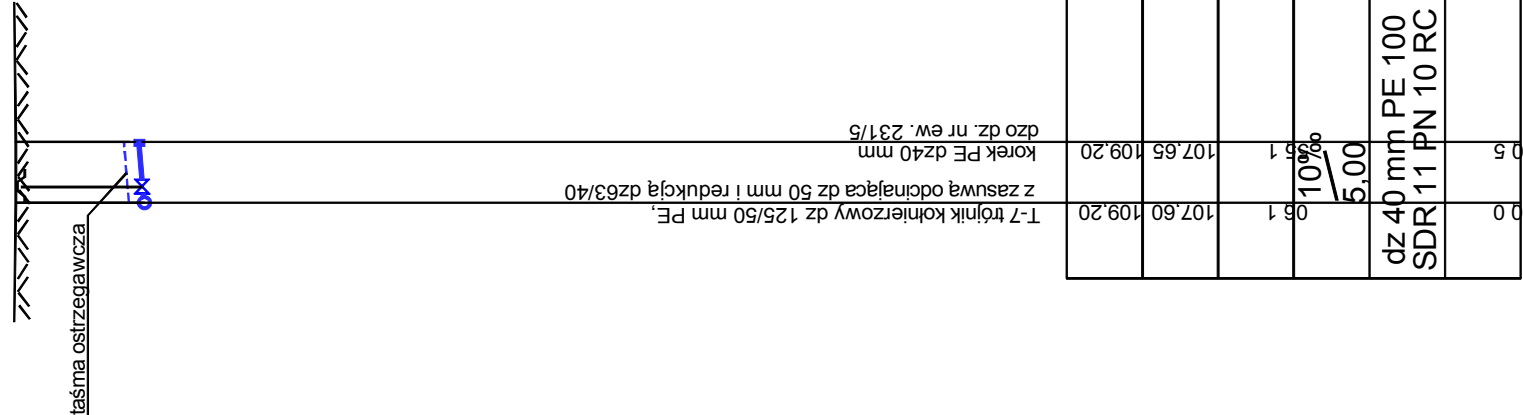
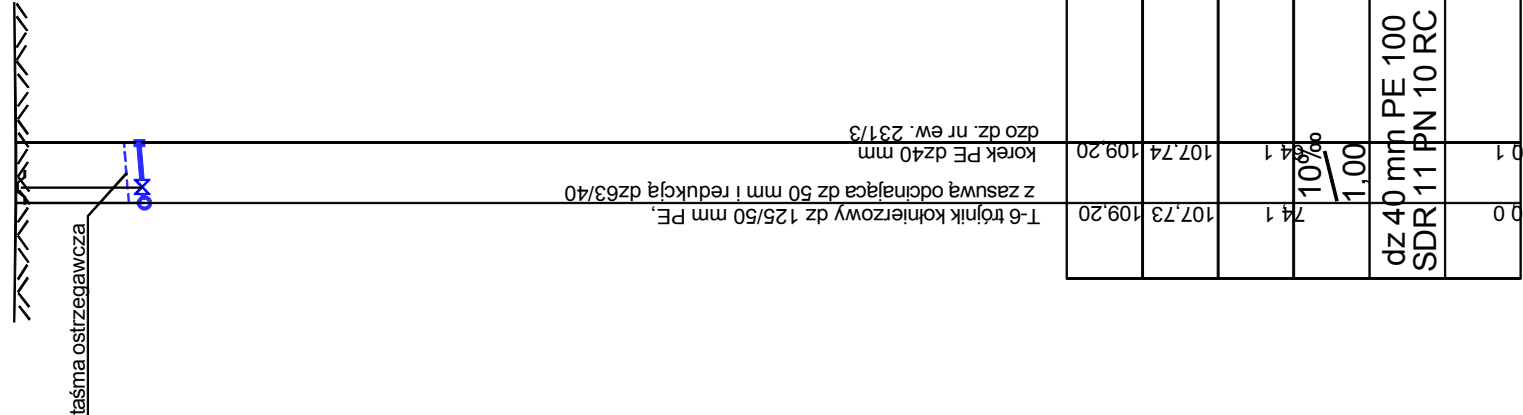
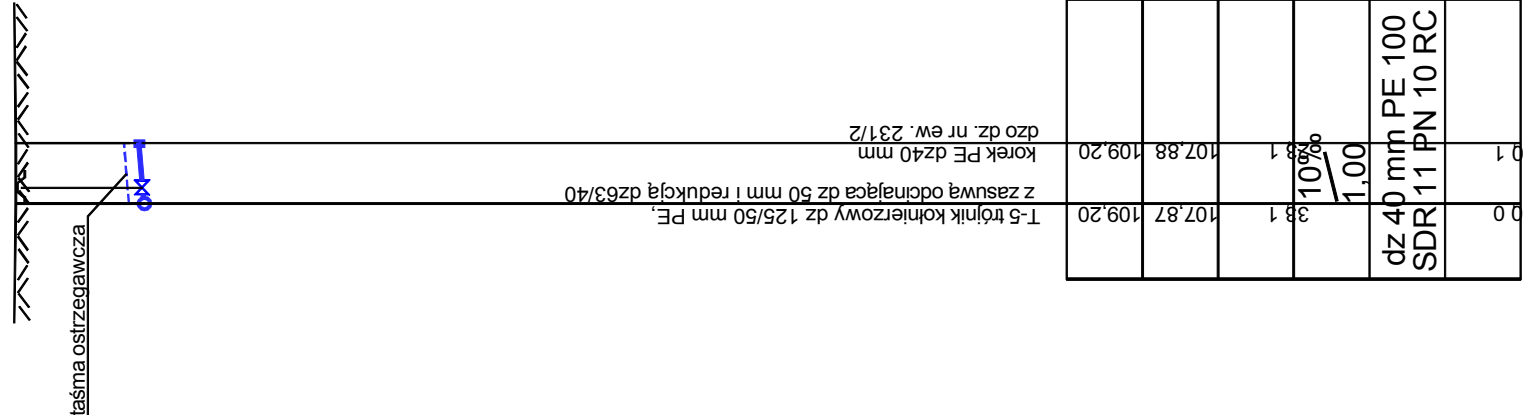
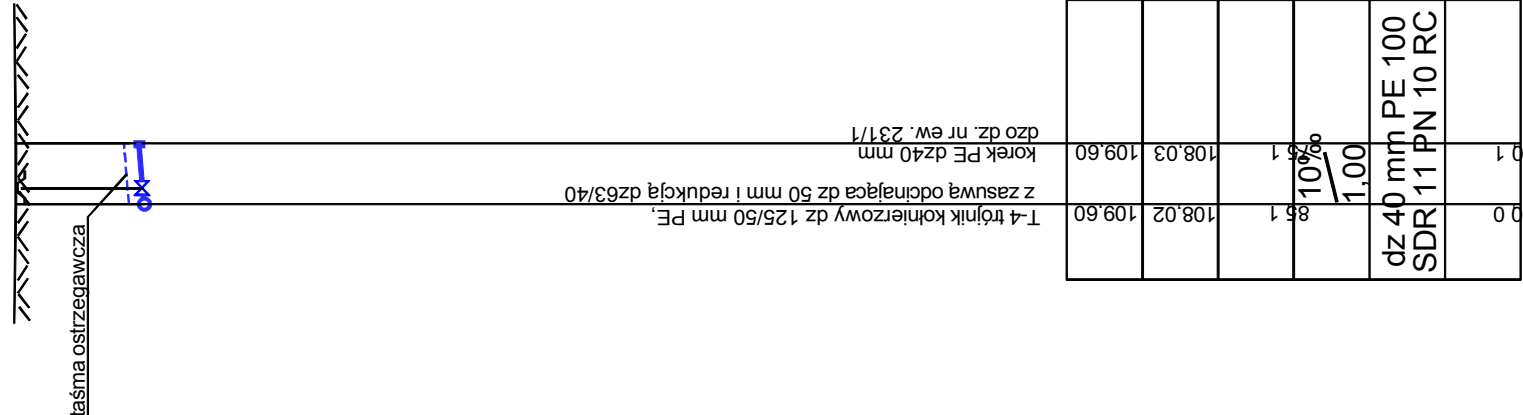

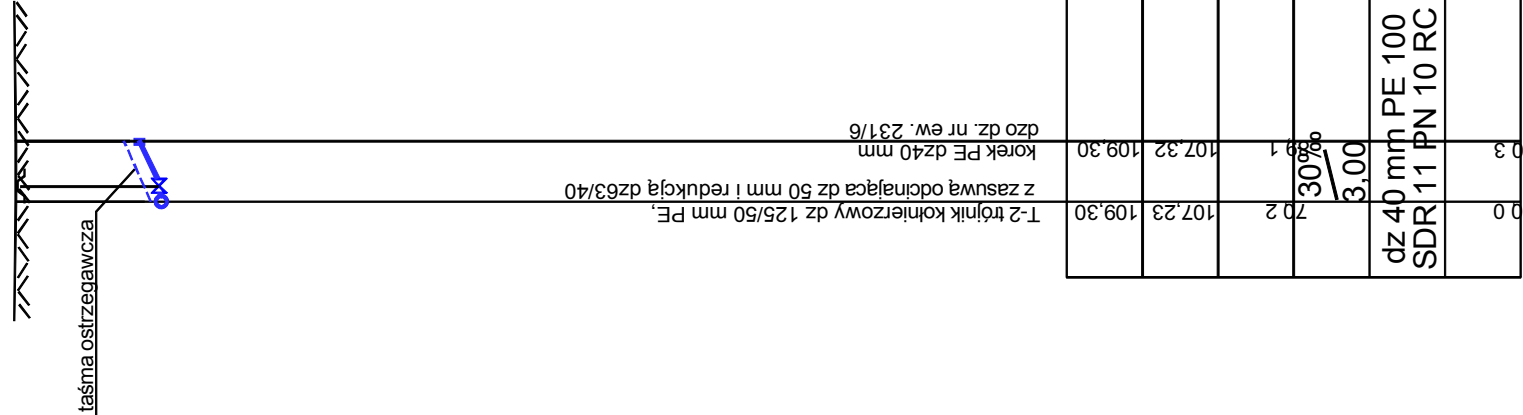


P.p. 95 m n.p.m.		
Rzędna terenu	107,31	108,90
Rzędna osi rurociągu	107,28	108,90
Zagłębienie	26	108
Spadek	10‰	3,00
długość		
Średnica, rodzaj rur	dz 40 mm PE 100 SDR 11 PN 10 RC	
Odległość	0	3



UWAGA:

w związku z brakiem szczegółowych danych na temat zagłębienia istniejącej infrastruktury podziemnej należy zachować szczególną ostrożność przy przy wykonywaniu prac

Jednostka projektowa:		Projektant: mgr inż. Paweł Siasidek upr. nr LBS/0021/PWOS/10 w spec. instalacji i sieci sanitarnych
USŁUGI PROJEKTOWE - PAWEŁ SASIADEK ul. Ogrodowa 27, 67-400 Wschowa tel. 663 490 639 NIP: 925-178-45-05 e-mail: uslugiprojektowe@wp.pl		Asystent: mgr Dominik Siasidek
Nazwa rys:	Profilę przyłączy wodociągowych dż40 mm Trójnik T-1- T-1-7 do poszczególnych działek	
Obiekt:	Rozbudowa sieci wodociągowej ETAP I i ETAP II Budowa przyłączy wodociągowych	
Adres:	Czerwiec dz. nr ew. 231/7, 236, 427, Gmina Lubin jednostka ew. 021102_2 Lubin -obszar wiejski obręb 0004 Czerwiec	
Inwestor:	Przedsiębiorstwo Gospodarki Komunalnej Gminy Lubin Sp. z o.o. Księgicze 14, 59-300 Lubin	
Data:	22.12.2020	Skala: 1 : 500
		Nr rys: 3.3. P.P.